

137 1233/5
RV
1233/1
RV
1234/5
1234/1
1235/3
RV
1238/1
PsVI
1253
1239
RV
1240
1241
1242
1243
1244/3
1244/1
1245/1
1245/2
1248
1246
1247
1249
1251
1253
1257
1255
1258
1259
1261
1263
1265
1267
1269
1273
1274/3
1274/4
1275/1
1277
1278
1280/2
1280/1
1281
1282
1283
1284
1285/1
1286
1287
1288
1291
1292
1293
1294
1295
1296
1297
1298
1299
1300
1301
1302
1303
1304
1305
1306
1307
1308
1309/1
1309/2
1310
1311
1312
1313
1314
1315
1316
1317
1318
1319
1320
1321
1322
1323
1324
1325
1326
1327
1328
1329
1330
1331
1332
1333
1334
1335
1336
1337
1338
1339
1340
1341
1342
1343
1344
1345
1346
1347
1348
1349
1350
1351
1352
1353
1354
1355
1356
1357
1358
1359
1360
1361
1362
1363
1364
1365
1366
1367
1368
1369
1370
1371
1372
1373
1374
1375
1376
1377
1378
1379
1380
1381
1382
1383
1384
1385
1386
1387
1388
1389
1390
1391
1392
1393
1394
1395
1396
1397
1398
1399
1400
1401
1402
1403
1404
1405
1406/2
1412/3
1407
1408
1409
1413/1
1413/2
1413/3
1414
1415/1
1415/2
1416/1
1416/2
1417
1418
1419
1420
1421
1422
1423
1424
1425
1426
1427
1428
1429
1430
1431
1432
1433
1434
1435
1436
1437
1438
1439
1440
1441
1442
1443
1444
1445
1446
1447
1448
1449
1450
1451
1452
1453
1454
1455
1456
1457
1458
1459
1460
1461
1462
1463
1464
1465
1466
1467
1468
1469
1470
1471
1472
1473
1474
1475
1476
1477
1478
1479
1480
1481
1482
1483
1484
1485
1486
1487
1488
1489
1490
1491
1492
1493
1494
1495
1496
1497
1498
1499
1500

STAROSTWO POWIATOWE
ul. Słazacka 6B, 19-200 Grajewo
REGON 450672113
pieczęć organu wy...

KOPIA Z MAPY EWIDENCJI GRUNTÓW I BUDYNKÓW






Skala 1:5000

Województwo: podlaskie
Powiat: GRAJEWSKI
Jednostka ewidencyjna: Wąsosz
Obręb: 0015 Wąsosz
15.06.2024

Zał. nr 3

Mapa zasadnicza skala 1 : 5 000

Legenda:

-  - udokumentowane złoża piasków ze żwirami
-  - zasięg oddziaływania
-  - teren znajdujący się w odległości 100 m od przedsięwzięcia
-  1285/2 - działki ewidencyjne, na których będzie realizowane przedsięwzięcie
-  1284 - działki ewidencyjne znajdujące się w odległości 100 m od projektowanego przedsięwzięcia

WG.6642. 15.06.2024
Grajewo, dnia 15.06.2024

1339
1340
1341
1342
1343
1344
1345
1346
1347
1348
1349
1350
1351
1352
1353
1354
1355
1356
1357
1358
1359
1360
1361
1362
1363
1364
1365
1366
1367
1368
1369
1370
1371
1372
1373
1374
1375
1376
1377
1378
1379
1380
1381
1382
1383
1384
1385
1386
1387
1388
1389
1390
1391
1392
1393
1394
1395
1396
1397
1398
1399
1400