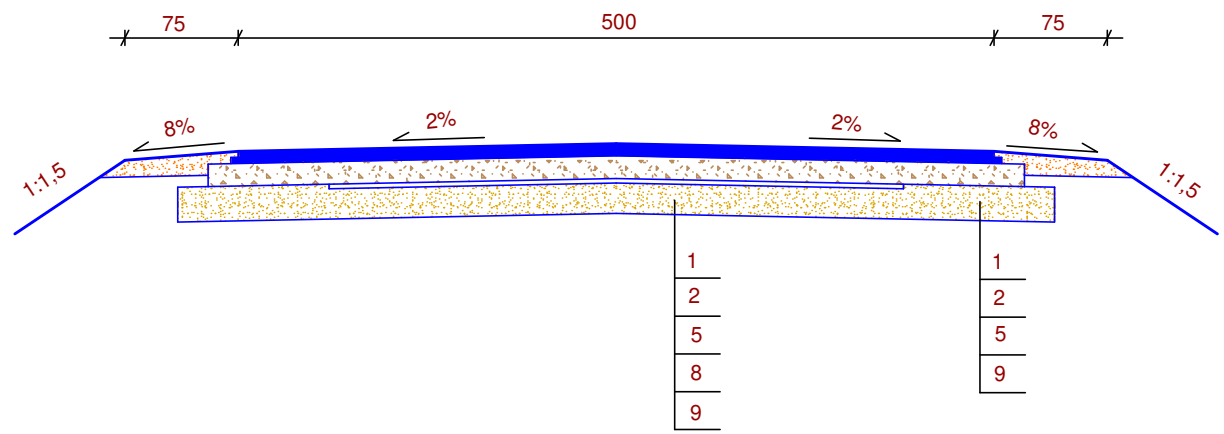
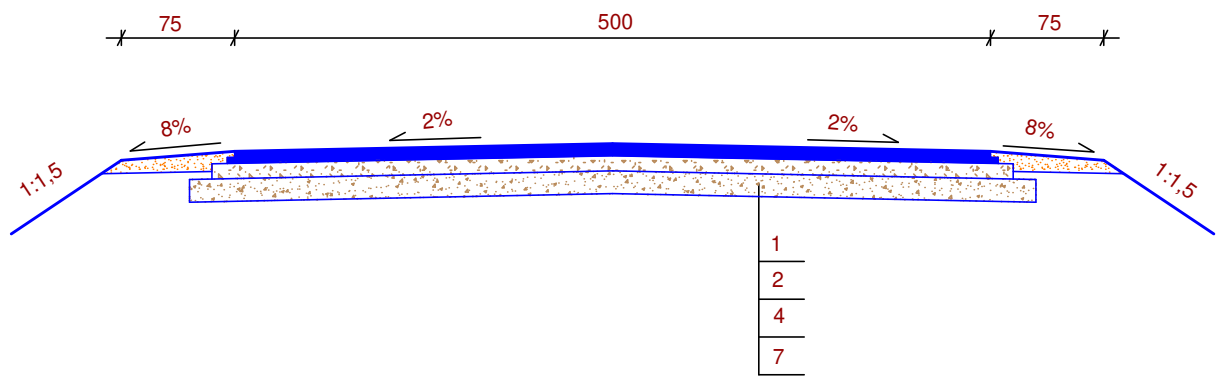


PRZEKROJE NORMALNE 1:50

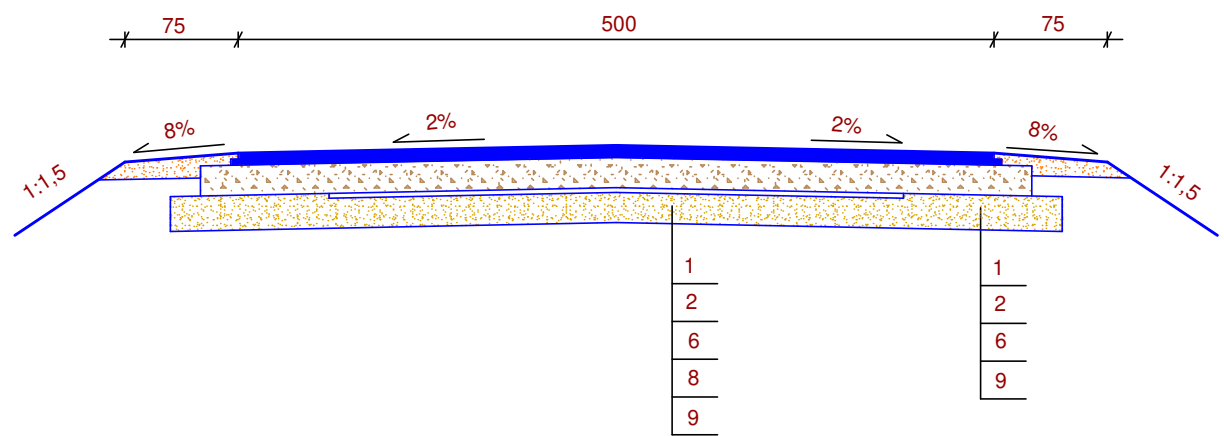
w km 0+000-0+260; 0+334,94-0+509; 0+591-0+670; 0+692-0+780;
0+804-0+913; 0+952-1+123; 1+162-1+193



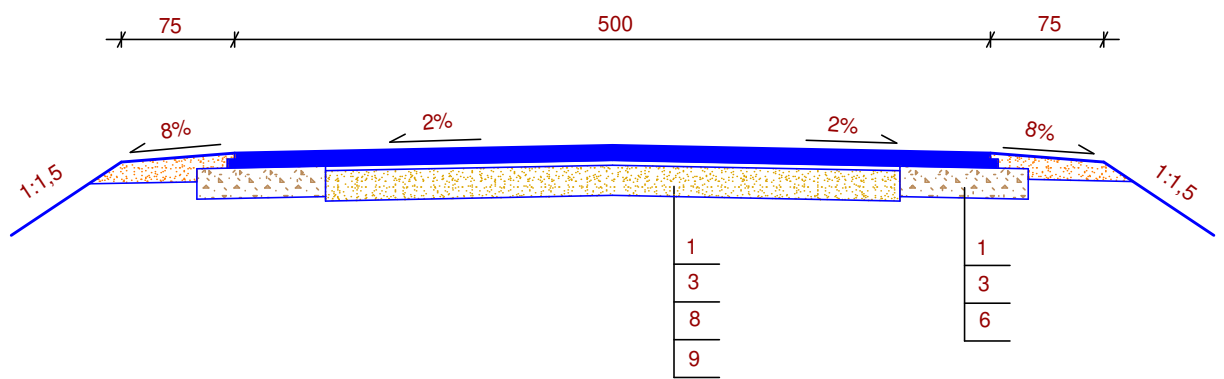
w km 0+670-0+674; 0+948-0+952



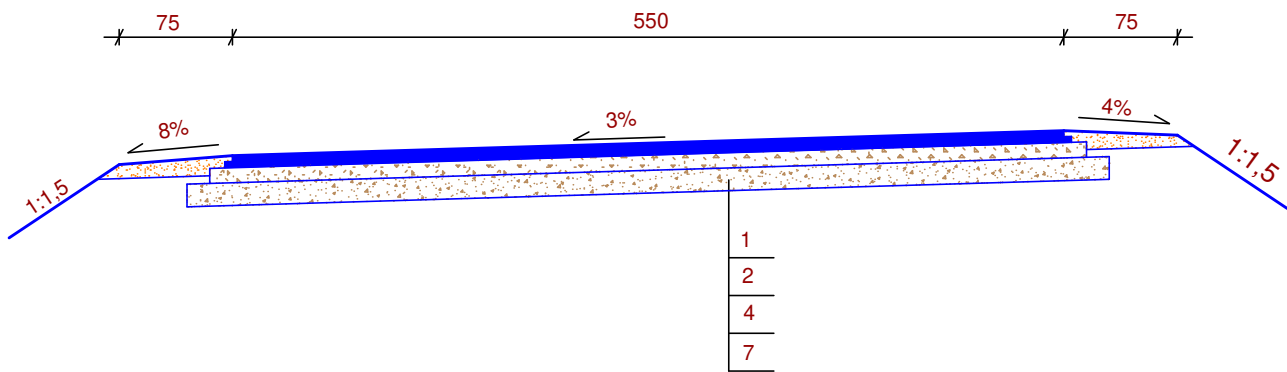
w km 0+260-0+282,1; 0+509+0+591; 0+674-0+692;
0+780-0+804; 0+913-0+948; 1+123-1+162



w km 1+193-1+212



w km 0+302,10-0+314,94



LEGENDA

1. Warstwa ścieralna z betonu asfaltowego o grubości 4cm
2. Warstwa wiążąca z betonu asfaltowego o grubości 4cm
3. Warstwa wiążąca z betonu asfaltowego o grubości 6cm
4. Górna warstwa podbudowy z kruszywa łamanego o grubości 10cm
5. Górna warstwa podbudowy z kruszywa łamanego o średniej grubości 15cm
6. Górna warstwa podbudowy z kruszywa łamanego o średniej grubości 20cm
7. Dolna warstwa podbudowy z kruszywa łamanego o grubości 15cm
8. Istniejąca nawierzchnia bitumiczna o średniej grubości 3cm
9. Istniejąca podbudowa z kruszywa naturalnego o średniej grubości 20cm

Tytuł:	PRZEKROJE NORMALNE	
Obiekt:	Przebudowa drogi gminnej nr 104188B Zalesie - Sulewo-Kownaty	
Lokalizacja:	Odcinek drogi w km 0+000-1+212; Gmina Wąsosz	
Projektant:		
Rys. nr: 4	Skala: 1:50	Data: 19.03.2021r.